


JUDr. Emília Dostálová, notár, Senica, Štefánikova 700/11, PSČ 905 01,
tel.č.: 034/6512896, e-mail: emilia.dostalova@notar.sk

6D/86/2014, D not 260/2014 - Do

Obecný úrad Čáry
Martina Kollára 53
908 43 Č á r y

V Senici, dňa 11.11.2020


Obecný úrad Čáry	
16. 11. 2020	
Číslo záznamu: 1006	Číslo spisu: 4
Prílohy: -	Vybavuje: 

V dedičskej veci po: **neb. Ján Cigánek**, zomretom dňa 17.05.2014, v súvislosti s Uznesením o likvidácii dedičstva Vám v prílohe zasielame Ponuku na predaj majetku poručiteľa a žiadame Vás o zverejnenie tejto ponuky na Oznamovacej tabuli Obce Čáry a prípadne na stránkach Obce Čáry.

Za spoluprácu vopred ďakujeme.

S pozdravom

NOTÁRSKY ÚRAD
JUDR. EMÍLIA DOSTALOVÁ, NOTÁR
ŠTEFÁNIKOVA 700/11
905 01 Senica
JUDr. Emília Dostálová, notár
Za správnosť:

Božena Májková
zamestnanec poverený
JUDr. Emíliou Dostálovou
notárom so sídlom v Senici 

Príloha : Ponuka na predaj majetku v rámci likvidácie dedičstva

Notársky úrad Senica, JUDr. Emília Dostálová, notár, 905 01 Senica, Štefánikova 700/11,
tel.č.: 034/6512896, email: emilia.dostalova@notar.sk,
IČO: 34048855, IČ DPH SK1028712399

6D/86/2014, Dnot 260/2014-Do

V Senici, dňa 11.11.2020

Ponuka na predaj majetku

Vo veci likvidácie dedičstva v dedičskej veci po poručiťelovi: **neb. Ján Cigánek, r. Cigánek**, ktorý zomrel 17.05.2014, je vedené konanie Okresným súdom Senica pod sp.zn. 6D/86/2014 a notárom JUDr. Emíliou Dostálovou, Notársky úrad Senica pod sp.zn. Dnot 260/2014-Do. Notár JUDr. Emília Dostálová, ako poverený súdny komisár, za účelom speňaženia majetku poručiťela **ponúka na predaj majetok, ktorý tvorí likvidačnú podstatu**, a to:

Nehnutelnosti v katastrálnom území Čáry, v obci Čáry, okres Senica a to:

LV č. 782

parcely registra „E“

- parc.č. 5046/1 - orná pôda vo výmere 716 m², pod B 39 v podiele 7/360 t.j. vo výmere **13,92m²**,
spolu v hodnote **5,94 €**
(ocenené podľa Prílohy č. 1 k zákonu 582/2004 Z.z. sumou **0,4265 €/m²**)

LV č. 855 – SPOLOČNÉ NEHNUTEĽNOSTI podľa Zákona č. 97/2013

parcely registra „E“

- parc.č. 6834 - lesné pozemky vo výmere 34750 m²
- parc.č. 6835 - lesné pozemky vo výmere 44591 m²
- parc.č. 6836 - lesné pozemky vo výmere 45606 m²
- parc.č. 6837/1 - lesné pozemky vo výmere 343 m²
- parc.č. 6837/2 - lesné pozemky vo výmere 2558 m²
- parc.č. 6837/3 - lesné pozemky vo výmere 81513 m²
- parc.č. 6838/1 – ostatné plochy vo výmere 151 m²
- parc.č. 6838/2 - lesné pozemky vo výmere 29255 m²
- parc.č. 6839 - lesné pozemky vo výmere 57107 m²
- parc.č. 6840 - lesné pozemky vo výmere 54232 m²
- parc.č. 6841/1 - lesné pozemky vo výmere 39564 m²
- parc.č. 6841/2 - lesné pozemky vo výmere 15145 m²
- parc.č. 6842 - lesné pozemky vo výmere 579 m²
- parc.č. 6843 - trvalé trávne porasty vo výmere 4670 m²
- parc.č. 6862 - trvalé trávne porasty vo výmere 342 m²
- parc.č. 6867/5 - trvalé trávne porasty vo výmere 169 m²
pod B 538 v podiele 7/10944 t.j. vo výmere **262,61m²**, spolu v hodnote **112,- €**
(ocenené podľa Prílohy č. 1 k zákonu 582/2004 Z.z. sumou **0,4265 €/m²**)

LV č. 1083

parcely registra „E“

- parc.č. 3287/18 – lesné pozemky vo výmere 1230 m², pod B 4 v podiele 1/12 t.j. vo výmere **102,5m²**, spolu v hodnote **43,72 €**(ocenené podľa Prílohy č. 1 k zákonu 582/2004 Z.z. sumou **0,4265 €/m²**)**LV č. 1111**

parcely registra „E“

- parc.č. 5968 – trvalé trávne porasty vo výmere 3769 m², pod B 6 v podiele 1/12 t.j. vo výmere **314,08m²**, spolu v hodnote **22,30 €**(ocenené podľa Prílohy č. 1 k zákonu 582/2004 Z.z. sumou **0,0710 €/m²**)**LV č. 1112**

parcely registra „E“

- parc.č. 3309/1 – trvalé trávne porasty vo výmere 863 m², pod B 11 v podiele 1/24 t.j. vo výmere **35,96m²**, spolu v hodnote **2,56 €**(ocenené podľa Prílohy č. 1 k zákonu 582/2004 Z.z. sumou **0,0710 €/m²**)**LV č. 1291**

parcely registra „E“

- parc.č. 3134/1 - orná pôda vo výmere 1525 m²- parc.č. 3134/2 - orná pôda vo výmere 167 m²- parc.č. 3134/3 - orná pôda vo výmere 157 m²pod B 10 v podiele 1/12 t.j. vo výmere **154,08m²**, spolu v hodnote **65,72 €**(ocenené podľa Prílohy č. 1 k zákonu 582/2004 Z.z. sumou **0,4265 €/m²**)**LV č. 1292**

parcely registra „E“

- parc.č. 2639/2 - orná pôda vo výmere 2088 m², pod B 9 v podiele 1/12 t.j. vo výmere **174m²**, spolu v hodnote **74,21 €**(ocenené podľa Prílohy č. 1 k zákonu 582/2004 Z.z. sumou **0,4265 €/m²**)**LV č. 1401**

parcely registra „E“

- parc.č. 5755/1 – trvalé trávne porasty vo výmere 1327 m²- parc.č. 5755/2 – trvalé trávne porasty vo výmere 2036 m²pod B 9 v podiele 1/48 t.j. vo výmere **70,06m²**, spolu v hodnote **4,97 €**(ocenené podľa Prílohy č. 1 k zákonu 582/2004 Z.z. sumou **0,0710 €/m²**)**LV č. 1457**

parcely registra „E“

- parc.č. 771/1 - orná pôda vo výmere 128 m²- parc.č. 771/2 - orná pôda vo výmere 1102 m²- parc.č. 829/1 - orná pôda vo výmere 464 m²- parc.č. 1287/12 – trvalé trávne porasty vo výmere 834 m²- parc.č. 1287/13 - orná pôda vo výmere 360 m²- parc.č. 1459 - orná pôda vo výmere 1050 m²- parc.č. 1706/1 - orná pôda vo výmere 1183 m²- parc.č. 2171/1 - orná pôda vo výmere 488 m²- parc.č. 2171/2 - orná pôda vo výmere 66 m²

- parc.č. 3475/10 - trvalé trávne porasty vo výmere 680 m²
 - parc.č. 4661/1 - orná pôda vo výmere 36 m²
 - parc.č. 5084/1 - orná pôda vo výmere 662 m²
 - parc.č. 5274/2 - orná pôda vo výmere 1097 m²
- pod B 2 v podiele 1/2 t.j. vo výmere **4075m²**, spolu v hodnote **1.737,99 €**

Časť C: Ľarchy

Vecné bremeno podľa § 22 a nasl. Zákona č. 79/1957 Zb. o výrobe, rozvoje a spotrebe elektriny /elektrizačný zákon/ v spojení s § 96 ods. 4 zákona č. 251/2012 Z.z. o energetike a o zmene a doplnení niektorých zákonov v prospech spoločnosti Západoslóvenská distribučná, a.s., IČO: 36 361 518, so sídlom Čulenova 6, 816 47 Bratislava podľa geometrického plánu č. 36 566 497 - 187/2017 na pozemku s parcelným číslom 771/2 týkajúce sa elektroenergetického zariadenia - 1x22 kV VN linka č. 214 na trase Prefa Veľké Leváre - V286 Gbely, podľa Z-1769/17, č.z.259/17 (ocenené podľa Prílohy č. 1 k zákonu 582/2004 Z.z. sumou **0,4265 €/m²**)

LV č. 1458

parcely registra „E“

- parc.č. 4063/1 - orná pôda vo výmere 102 m²
 - parc.č. 4063/2 - orná pôda vo výmere 671 m²
- pod B 2 v podiele 3/4 t.j. vo výmere **579,75m²**, spolu v hodnote **247,26 €**
(ocenené podľa Prílohy č. 1 k zákonu 582/2004 Z.z. sumou **0,4265 €/m²**)

LV č. 1926

parcely registra „E“

- parc.č. 4849/3 - trvalé trávne porasty vo výmere 1662 m², pod B 7 v podiele 1/16 t.j. vo výmere **103,88m²**, spolu v hodnote **7,38 €**
(ocenené podľa Prílohy č. 1 k zákonu 582/2004 Z.z. sumou **0,0710 €/m²**)

LV č. 1977

parcely registra „E“

- parc.č. 638 - trvalé trávne porasty vo výmere 334 m², pod B 6 v podiele 1/8 t.j. vo výmere **41,75m²**, spolu v hodnote **2,96 €**
(ocenené podľa Prílohy č. 1 k zákonu 582/2004 Z.z. sumou **0,0710 €/m²**)

LV č. 1978

parcely registra „E“

- parc.č. 2410/1 - orná pôda vo výmere 170 m²
 - parc.č. 2410/101 - orná pôda vo výmere 126 m²
 - parc.č. 2411 - orná pôda vo výmere 191 m²
- pod B 3 v podiele 5/12 t.j. vo výmere **202,92m²**, spolu v hodnote **86,55 €**

Časť C: Ľarchy

Vecné bremeno podľa § 22 a nasl. Zákona č. 79/1957 Zb. o výrobe, rozvoje a spotrebe elektriny /elektrizačný zákon/ v spojení s § 96 ods. 4 zákona č. 251/2012 Z.z. o energetike a o zmene a doplnení niektorých zákonov v prospech spoločnosti Západoslóvenská distribučná, a.s., IČO: 36 361 518, so sídlom Čulenova 6, 816 47 Bratislava podľa geometrického plánu č. 36 566 497 - 187/2017 na pozemku s parcelným číslom 2411 týkajúce sa elektroenergetického zariadenia - 1x22 kV VN linka č. 214 na trase Prefa Veľké Leváre - V286 Gbely, podľa Z-1769/17, č.z.259/17 (ocenené podľa Prílohy č. 1 k zákonu 582/2004 Z.z. sumou **0,4265 €/m²**)

LV č. 1979

parcely registra „E“

- parc.č. 4866/2 - orná pôda vo výmere 1054 m²

- parc.č. 4867 - orná pôda vo výmere 1126 m²

pod B 3 v podiele 1/8 t.j. vo výmere **272,5m²**, spolu v hodnote **116,22 €**

(ocenené podľa Prílohy č. 1 k zákonu 582/2004 Z.z. sumou **0,4265 €/m²**)

LV č. 1980

parcely registra „E“

- parc.č. 593 – trvalé trávne porasty vo výmere 156 m², pod B 6 v podiele 1/8 t.j. vo výmere

19,5m², spolu v hodnote **1,38 €**

(ocenené podľa Prílohy č. 1 k zákonu 582/2004 Z.z. sumou **0,0710 €/m²**)

LV č. 1981

parcely registra „E“

- parc.č. 3870/3 - orná pôda vo výmere 1647 m², pod B 5 v podiele 1/8 t.j. vo výmere **205,88m²**,

spolu v hodnote **87,81 €**

(ocenené podľa Prílohy č. 1 k zákonu 582/2004 Z.z. sumou **0,4265 €/m²**)

LV č. 1982

parcely registra „E“

- parc.č. 6927/20 - orná pôda vo výmere 4779 m², pod B 3 v podiele 1/4 t.j. vo výmere **1194,75m²**,

spolu v hodnote **509,56 €**

(ocenené podľa Prílohy č. 1 k zákonu 582/2004 Z.z. sumou **0,4265 €/m²**)

LV č. 1983

parcely registra „E“

- parc.č. 2833 - orná pôda vo výmere 647 m², pod B 3 v podiele 1/4 t.j. vo výmere **161,75m²**,

spolu v hodnote **68,99 €**

(ocenené podľa Prílohy č. 1 k zákonu 582/2004 Z.z. sumou **0,4265 €/m²**)

LV č. 2516

parcely registra „E“

- parc.č. 5782 - trvalé trávne porasty vo výmere 1798 m²

- parc.č. 5783 - trvalé trávne porasty vo výmere 5255 m²

pod B 6 v podiele 1/6 t.j. vo výmere **1175,5m²**, spolu v hodnote **83,46 €**

(ocenené podľa Prílohy č. 1 k zákonu 582/2004 Z.z. sumou **0,0710 €/m²**)

LV č. 2517

parcely registra „E“

- parc.č. 3287/19 - lesné pozemky vo výmere 493 m², pod B 6 v podiele 1/6 t.j. vo výmere

82,17m², spolu v hodnote **35,05 €**

(ocenené podľa Prílohy č. 1 k zákonu 582/2004 Z.z. sumou **0,4265 €/m²**)

LV č. 3608

parcely registra „E“


- parc.č. 2639/1 - orná pôda vo výmere 77 m², pod B 9 v podiele 1/12 t.j. vo výmere **6,42m²**, spolu

v hodnote **2,74 €**

(ocenené podľa Prílohy č. 1 k zákonu 582/2004 Z.z. sumou **0,4265 €/m²**)

V prípade záujmu o kúpu predmetných nehnuteľností, adresujte písomné cenové ponuky s označením nehnuteľnosti, odpredajnej ceny za m² a celkovej kúpnej ceny, spolu s osobnými údajmi, telefónnym číslom a mailovou adresou, najneskôr **do 15.12.2020** v zalepenej obálke na adresu: **Notársky úrad** JUDr. Emília Dostálová, Štefánikova 700/11, 905 01 Senica s označením „Dnot 260/2014-Do“, „NEOTVÁRAŤ“ a so spiatočnou adresou záujemcu. **Pri predaji bude zohľadnená najvyššia ponuka.**

JUDr. Emília Dostálová, notár
Štefánikova 700/11, 905 01 Senica
IČO:34048855, DIČ:1028712399
IČ DPH:SK1028712399


JUDr. Emília Dostálová
notár – súdny komisár