







ZMENY A DOPLNKY Č.1 ÚPN-O ČÁRY

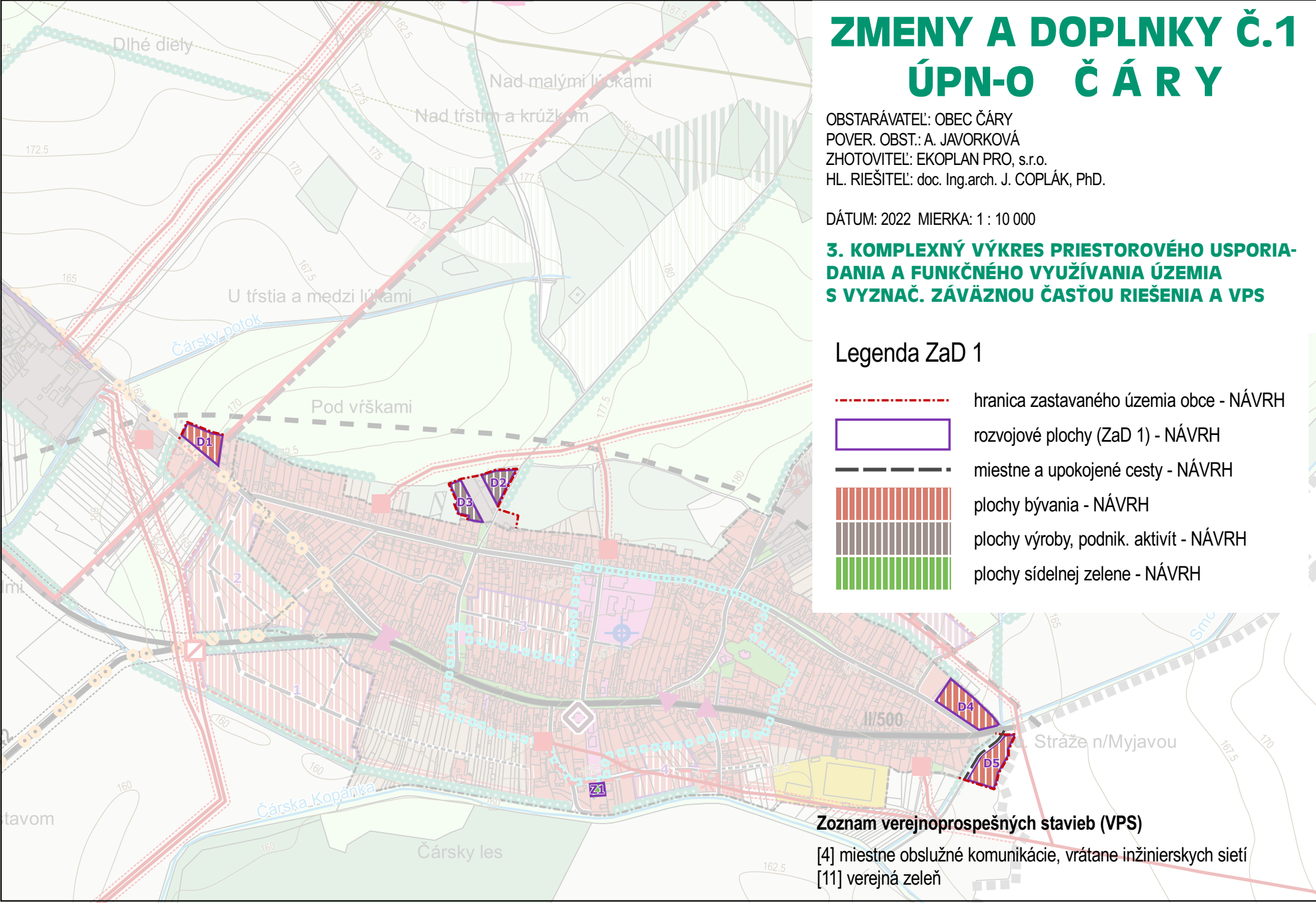
OBSTARÁVATEL: OBEC ČÁRY
POVER. OBST.: A. JAVORKOVÁ
ZHOTOVITEL: EKOPLAN PRO, s.r.o.
HL. RIEŠITEL: doc. Ing.arch. J. COPLÁK, PhD.

DÁTUM: 2022 MIERKA: 1 : 10 000

3. KOMPLEXNÝ VÝKRES PRIESTOROVÉHO USPORIADANIA A FUNKČNÉHO VYUŽÍVANIA ÚZEMIA S VYZNAČ. ZÁVÄZNOU ČASŤOU RIEŠENIA A VPS

Legenda ZaD 1

-  hranica zastavaného územia obce - NÁVRH
-  rozvojové plochy (ZaD 1) - NÁVRH
-  miestne a upokojené cesty - NÁVRH
-  plochy bývania - NÁVRH
-  plochy výroby, podnik. aktivít - NÁVRH
-  plochy sídelnej zelene - NÁVRH



Zoznam verejnoprospešných stavieb (VPS)

- [4] miestne obslužné komunikácie, vrátane inžinierskych sietí
- [11] verejná zeleň